

LATVIJAS REPUBLIKA

ZEMES ROBEŽU PLĀNS

Zemes vienības kadastra apzīmējums: 0500 018 2304

Adrese: Elnes iela 1A, Daugavpils

Plāns izgatavots pamatojoties uz 2010.gada 31.maija MK rīkojumu Nr.297 "Par zemes vienību piederību vai piekritību valstij un nostiprināšanu zemesgrāmatā uz valsts varda attiecīgās ministrijas vai VAS "Privatizācijas aģentūra" persona" 11.pielikuma 628.punktu.

Robežas uzmērītas: 2017.gada 11.maijā


Plāna mērogs 1: 500

Zemes vienības platība: 0.1423 ha

05. 12. 2017



Ierosinātais ir informēts par zemes kadastrālās uzmērīšanas laikā veiktajām darbībām, to rezultātiem.

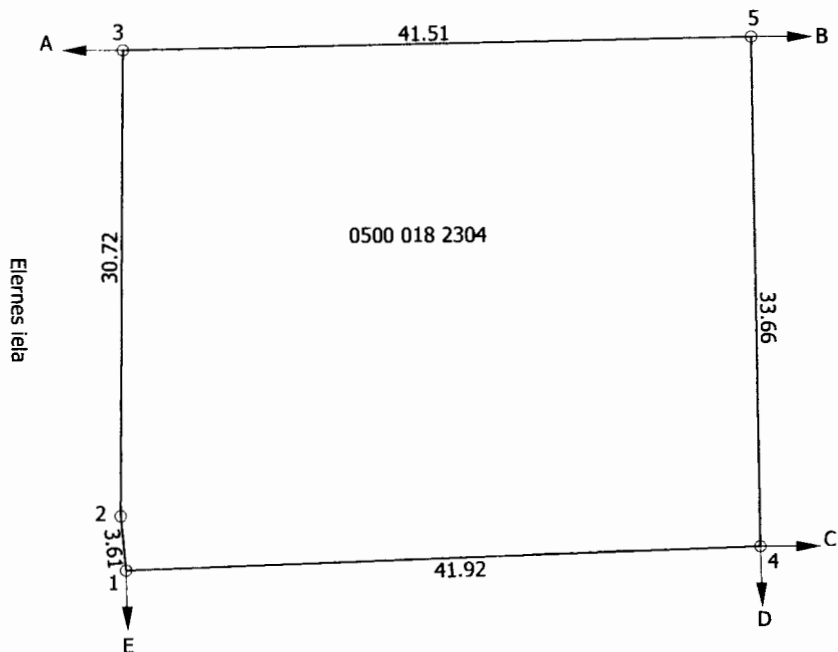
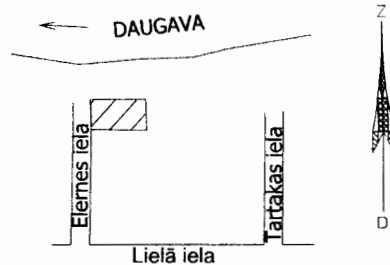


LR Finanšu ministrijas
pārstāvis
VAS "Valsts
nekustamie īpašumi"
pilnvarotā persona
Skaidrite Kalķe

16.10.2017.

ZEMES VIENĪBA UZMĒRĪTA
LKS-92 TM
Mēroga koeficients:0.999914

ZEMES VIENĪBAS IZVIETOJUMA SHĒMA



Robežojošo zemes vienību saraksts:
no A līdz B: 0500 018 2825 Kooperācijas iela 1B, Daugavpils
no B līdz C: 0500 018 2323
no C līdz D: 0500 018 2301 Tartakas iela 4, Daugavpils
no D līdz E: 0500 018 2307 Elernes iela 1, Daugavpils
no E līdz A: 0500 018 2620 Elernes iela

x=193200
y=660150

Plāna mērogs 1: 500

Zemes vienības platība: 0.1423 ha

Mērnieks Viktors Kravcevičs (sert.Serija BB Nr.466, derīgs no 21.01.2013. līdz 20.01.2018.) apliecina, ka plāns izgatavots atbilstoši Ministru kabineta 2011.gada 27.decembra noteikumiem Nr. 1019 "Zemes kadastrālās uzmērīšanas noteikumi"

Viktors Kravcevičs 11.05.2017.

LATVIJAS REPUBLIKA

SITUĀCIJAS PLĀNS

Zemes vienības kadastra apzīmējums: 0500 018 2304

Adrese: Elnes iela 1A, Daugavpils

Situācijas elementi uzmērīti: 2017.gada 11.maijā

Plāna mērogs 1: 500

Zemes vienības platība: 0.1423 ha

05. 12. 2017



Ierosinātais ir informēts par kadastrālās uzmērīšanas laikā
veiktajām darbībām, to rezultātiem.

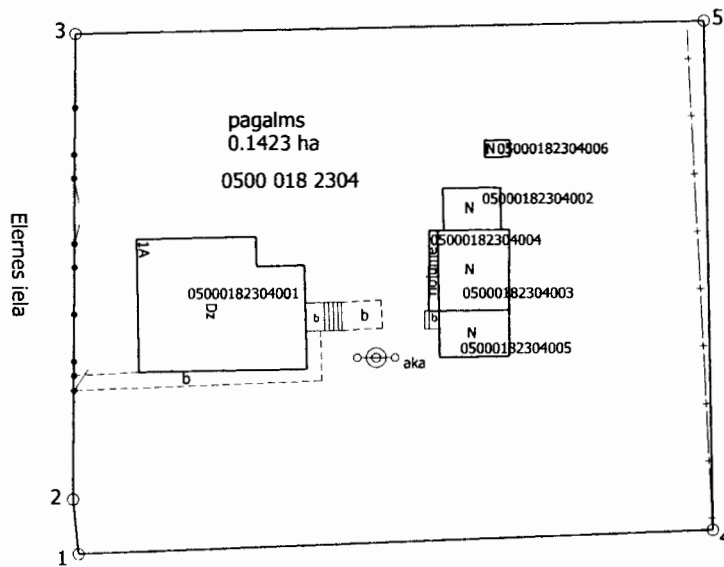


LR Finanšu ministrijas
pārstāvis
VAS "Valsts
nekustamie īpašumi"
pilnvarotā persona
Skaidrīte Kalķe

16.10.2017.

ZEMES LIETOŠANAS VEIDU EKSPLIKĀCIJA

Zemes vienības platība ha	ZEMES LIETOŠANAS VEIDU EKSPLIKĀCIJA													
	Lauksaimniecībā izmantojamā zeme	tajā skaitā				Meži	Krūmāji	Purvi	Ūdens objektu zeme	tajā skaitā		Zeme zem ēkām un pagalmiem	Zeme zem ceļiem	Pārējās zemes
		Aramzeme	Augļu dārzi	Pļavas	Ganības					zem ūdeņiem	zem zivju dīķiem			
0.1423	—	—	—	—	—	—	—	—	—	—	0.1423	—	—	



x=193200
y=660150

Plāna mērogs 1: 500

Mērnīks Viktors Kravcevičs (sert.Seriija BB Nr.466, derīgs no 21.01.2013. līdz 20.01.2018.) apliecina, ka plāns izgatavots atbilstoši Ministru kabineta 2011.gada 27.decembra noteikumiem Nr. 1019 "Zemes kadastrālās uzmērīšanas noteikumi"

Viktors Kravcevičs

11.05.2017.

LATVIJAS REPUBLIKA

APGRŪTINĀJUMU PLĀNS uz četrām caurauklotām un aizzīmogatām lapām

Zemes vienības kadastra apzīmējums: 0500 018 2304

Adrese: Elernes iela 1A, Daugavpils

Apgrūtinājumu saraksts:


1.	7316120300-pierobeža-0.1423 ha
2.	7316020100-zemes īpašniekam nepiederoša būve vai būves daļa (kad.apz. 05000182304001) -0.0091 ha
3.	7316020100-zemes īpašniekam nepiederoša būve vai būves daļa (kad.apz. 05000182304002) -0.0011 ha
4.	7316020100-zemes īpašniekam nepiederoša būve vai būves daļa (kad.apz. 05000182304003) -0.0025 ha
5.	7316020100-zemes īpašniekam nepiederoša būve vai būves daļa (kad.apz. 05000182304004) -0.0003 ha
6.	7316020100-zemes īpašniekam nepiederoša būve vai būves daļa (kad.apz. 05000182304005) -0.0014 ha
7.	7312040100-ekspluatācijas aizsargjoslas teritorija gar pazemes elektronisko sakaru tīklu līniju un kabeļu kanalizāciju-0.0009 ha
8.	7312050201-ekspluatācijas aizsargjoslas teritorija gar elektrisko tīklu kabeļu līniju -0.0009 ha
9.	7312050601-ekspluatācijas aizsargjoslas teritorija ap elektrisko tīklu gaisvadu līniju pilsētas un ciemos ar nominālo spriegumu līdz 20 kilovoltiem -0.0004 ha
10.	7311020400-applūstošā (10% applūduma varbūtība) teritorija -0.1423 ha
11.	7312050300-ekspluatācijas aizsargjoslas teritorija ap elektrisko tīklu sadales iekārtu -0.0002 ha
12.	7311020105- dabiskas ūdensteces vides un dabas resursu aizsardzības aizsargjoslas teritorija pilsētās un ciemos -0.1423 ha


Apgrūtinājumu plāns izgatavots: 2017.gada 11.maijā

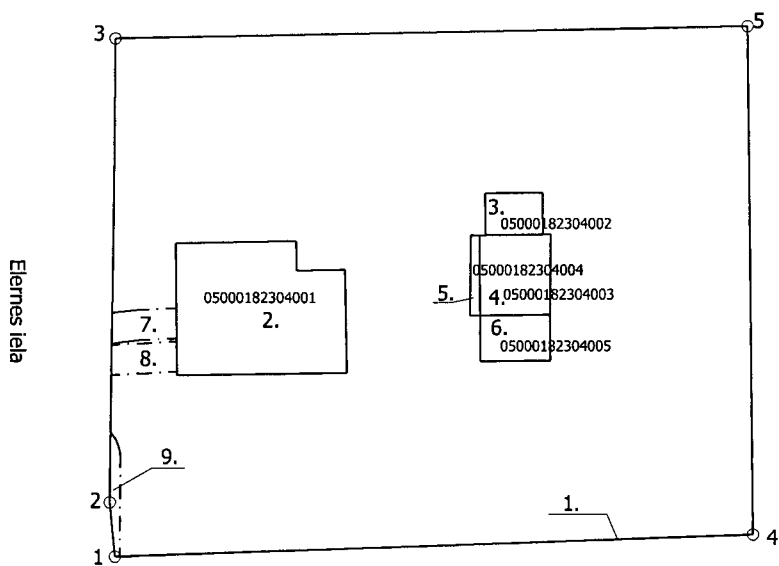
Plāna mērogs 1: 500

Zemes vienības platība: 0.1423 ha

05. 12. 2017



Saskaņoja: Daugavpils pilsētas domes pilnvarotā persona	paraksts	Inta Ruskule	16.10.2017.
Ierosinātais ir informēts par kadastrālās uzmērīšanas laikā veiktajām darbībām, to rezultātiem.		LR Finanšu ministrijas pārstāvis VAS "Valsts nekustamie īpašumi" pilnvarotā persona Skaidrīte Kalķe	16.10.2017.



x=193200
y=660150

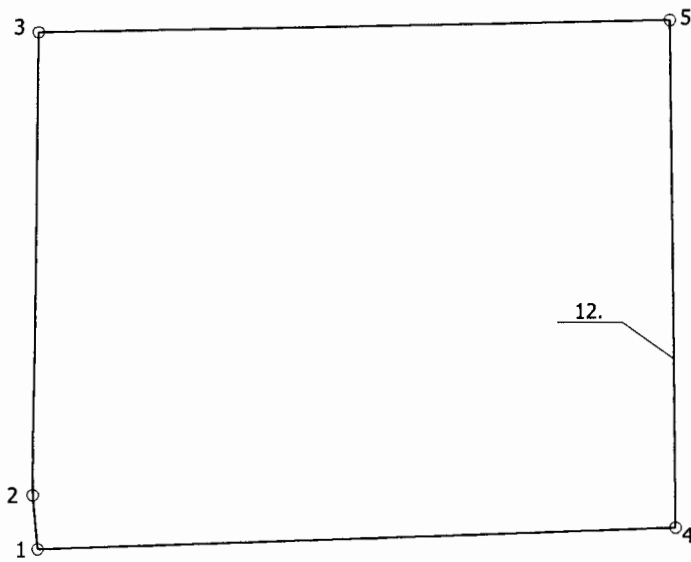
Plāna mērogs 1: 500
2.lapa no 4.

Ērnieks Viktors Kravcevičs (sert.Serija BB Nr.466, derīgs no 21.01.2013.
20.01.2018.) apliecina, ka plāns izgatavots atbilstoši Ministru kabineta 2011.gada
1.decembra noteikumiem Nr.1019 "Zemes kadastrālās uzmērīšanas noteikumi"

Viktors Kravcevičs

11.05.2017.

Eiernes iela



x=193200
y=660150

Plāna mērogs 1: 500
4.lapa no 4.

Mērnieks Viktors Kravcevičs (sert.Serija BB Nr.466, derīgs no 21.01.2013.
līdz 20.01.2018.) apliecina, ka plāns izgatavots atbilstoši Ministru kabineta 2011.gada
27.decembra noteikumiem Nr.1019 "Zemes kadastrālās uzmērīšanas noteikumi"

Viktors Kravcevičs

11.05.2017.