

## Nodalījuma noraksts

Rīgas pilsētas Vidzemes priekšpilsētas tiesas Zemesgrāmatu nodaļa

Rīgas pilsētas zemesgrāmatas nodalījums Nr. 14536

Kadastra numurs: 01000700954

Kroņu iela, Rīga

<i>I daļas 1.iedaļa</i> Nekustams īpašums, servitūti un reālīstas, pievienotie zemes gabali	Domājamā daļa	Platība, lielums
1.1. Zemes gabals ar kadastra numuru 0100- 070- 0954. <i>Žurn. Nr. 11796, lēmums 30.10.1998., tiesnese Liāna Liepiņa</i>		3167 m <sup>2</sup>
II daļas 1.iedaļa Nekustama īpašuma īpašnieks, īpašumtiesību pamats	Domājamā daļa	Summa
1.1. Īpašnieks: LATVIJAS VALSTS FINANSU MINISTRIJAS PERSONĀ, nodokļu maksātāja kods 90000014724. <i>Saistīts ar ierakstiem: II daļas 1.iedaļa 2.1, 3.1 (233098011796)</i>	1	
2.1. Īpašuma tiesības nostiprinātas uz zemi.		
3.1. Pamats: 1998. gada 27. oktobra LR Finanšu ministrijas uzzīņa Nr. 03-4/9326. <i>Žurn. Nr. 11796, lēmums 30.10.1998., tiesnese Liāna Liepiņa</i>		
III daļas 1.iedaļa Lietu tiesības, kas apgrūtina nekustamu īpašumu		Platība, lielums
1.1. Valsts akciju sabiedrības "Latvenergo" Augstsprieguma tīkla 110 kV gaisvadu elektropārvades līnijas ekspuatācijas aizsargjosla. Zemes gabals elektrisko tīklu aizsargjoslas robežās - 1498 kv.m.. Uz zemes gabala atrodas garāžu īpašnieku kooperatīvās sabiedrības "Kronis 2" garāžas. <i>Žurn. Nr. 11796, lēmums 30.10.1998., tiesnese Liāna Liepiņa</i>		

Informācija par apgrūtinājumiem, kas attiecas uz īpaši aizsargājamām dabas teritorijām vai mikrolieģumiem – pieejama dabas datu pārvaldības sistēmā OZOLS <http://ozols.daba.gov.lv>

Informācijas prasītājs: Mārtiņš Reķis. Pieprasījums izdarīts 16.04.2019. 13:44:58.

Maksa par informāciju fiksēta Jūsu rēķinā.

Piezīme. Saskaņā ar Eiropas Parlamenta un Padomes 2016.gada 27.aprīļa Regulu Nr.2016/679 par fizisku personu aizsardzību attiecībā uz personas datu apstrādi un šādu datu brīvu apriti un ar ko atceļ Direktīvu 95/46/EK (Vispārīgā datu aizsardzības regula) katrs informācijas pieprasījums no datubāzes tiek reģistrēts.



# LATVIJAS REPUBLIKA

Rīgas pilsēta

Kroņu iela

Grupa: 070 Grunts: 0954

Zemes kadastra Nr.: 0100 070 0954

## ZEMES ROBEŽU PLĀNS

Dokumenti, pēc kuriem noteiktas zemes gabala robežas:

Valsts A/S "Valsts Nekustamā Īpašuma Aģentūra" 16/09/1998 Nr.03-4/8188

Uzziņa valsts un pašvaldības īpašuma reģistrēšanai

Robežu plāns sastādīts pēc materiāliem, ko sniedzis

Zvērināts mērnieks Andris Pienkauss

izpildītiem mērogā 1:1000

Zemes kopplatība 3167 m<sup>2</sup>


Zemes īpašums reģistrēts Rīgas pilsētas

zemes grāmatu nodaļas Rīgas pilsētas zemes grāmatā

1998. gada 30. oktobris

Nodalījuma Nr. 14536

Zemes grāmatu nodaļas tiesnesis



VALSTS ZEMES DIENESTS

Rīgas pilsētas nodaļa

Nodaļas vadītājs ✓

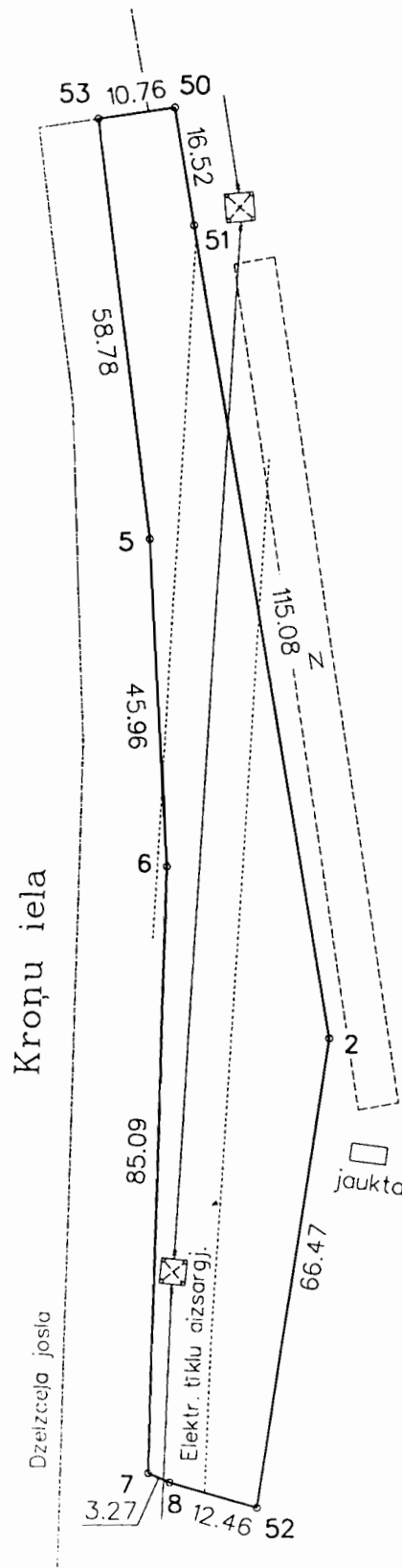
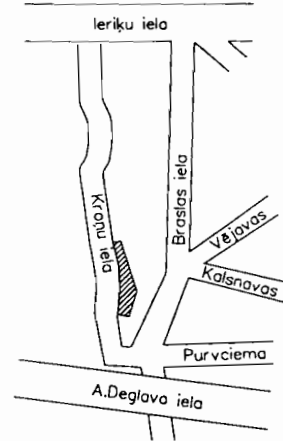
Ilmārs Račko

15/10/1998

ROBEŽPUNKTU KOORDINĀTES  
RĪGAS KOORDINĀTU SISTĒMĀ

	X	Y
50	-4991.47	13936.68
51	-5007.79	13939.28
2	-5121.43	13957.40
52	-5187.11	13947.14
8	-5183.64	13935.16
7	-5182.34	13932.16
6	-5097.30	13935.10
5	-5051.38	13932.95
53	-4993.01	13926.04

ZEMES GABALA  
IZVIETOJUMS KVARTĀLĀ



Mērogs 1:1000

Platība-3167 m<sup>2</sup>

t.s. elektr. t. aizsargj. robežās-1498 m<sup>2</sup>

Zvērinātais mērnieks Andris Pienkauss

Rīgā, Vilpiņa ielā 8-101

t. /222364

kods	pilsēta	grupa	grunts
	0100	070	0954

Mērnieks	<i>[Signature]</i>	1998.g.06.07.	A.Pienkauss
Mērnieka palīgs	<i>[Signature]</i>	1998.g.06.07.	A.Pūriņš