

## Nodalījuma noraksts

Rīgas pilsētas Vidzemes priekšpilsētas tiesas Zemesgrāmatu nodaļa

Rīgas pilsētas zemesgrāmatas nodalījums Nr. 22093

Kadastra numurs: 01000542004

Indriķa iela 8B, Rīga

I daļas 1.iedaļa Nekustams īpašums, servitūti un reālnastas, pievienotie zemes gabali	Domājamā daļa	Platība, lielums
1.1. Zemes gabals ar kadastra numuru 0100- 054- 2004. 2.1. Uz zemes gabala atrodas 5-stāvu dienesta viesnīcas ēka (saskaņā ar inventarizācijas dokumentiem liters Nr.1 ). <i>Žurn. Nr. 28121, lēmums 14.01.2000., tiesnese Liāna Liepiņa</i> <b>Grozīts</b> <b>Saisīts ar ierakstu: I daļas 1.iedaļa 3.1 (300003706641)</b> 3.1. Grozīt ierakstu Nr. 2.1 (žurnāla Nr. 233099028121, 13.12.1999) un izteikt šādā redakcijā: 3.2. Būve (kadastra apzīmējums 01000542004001). 3.3. Pamats: 2014.gada 29.augusta nostiprinājuma lūgums Nr.8-2/13272. <i>Žurn. Nr. 300003706641, lēmums 11.09.2014., tiesnese Mairita Zadiņa</i>		1022 m <sup>2</sup>

II daļas 1.iedaļa Nekustama īpašuma īpašnieks, īpašumtiesību pamats	Domājamā daļa	Summa
1.1. Īpašnieks: Latvijas valstij IZGLĪTĪBAS UN ZINĀTNES MINISTRIJAS personā, nodokļu maksātāja kods 90000022399. <i>Saisīts ar ierakstiem: II daļas 1.iedaļa 2.1, 3.1 (233099028121)</i>	1	
2.1. Īpašuma tiesības nostiprinātas uz visu īpašumu. 3.1. Pamats: 1999. gada 22. oktobra LR Izglītības un Zinātnes ministrijas uzziņa Nr. 1-17-663, 1999. gada 8. septembra MK rīkojuma noraksts Nr. 425. <i>Žurn. Nr. 28121, lēmums 14.01.2000., tiesnese Liāna Liepiņa</i>		
4.1. Persona: Latvijas valsts, Izglītības un zinātnes ministrijas, reģistrācijas kods 90000022399, personā. Īpašuma tiesība izbeigusies.	0	
4.2. Īpašnieks: Latvijas valsts, Latvijas Republikas Finanšu ministrijas, reģistrācijas kods 90000014724, personā. 4.3. Pamats: 2014.gada 29.jūlija akts Nr.1499/14, Ministru kabineta 2014.gada 12.marta rīkojums Nr.114. <i>Žurn. Nr. 300003706641, lēmums 11.09.2014., tiesnese Mairita Zadiņa</i>	1	


III daļas 1.iedaļa Lietu tiesības, kas apgrūtina nekustamu īpašumu	Platība, lielums
1.1. Zemes gabala teritorijā izbūvētas telekomunikācijas. 2.1. Valsts akciju sabiedrības "Latvenergo" filiālei " Rīgas elektrotīkli" piederoši ievadi, kabeļu tīkli. 3.1. P/U "Rīgas ūdens" ūdens un kanalizācijas pievadi. <i>Žurn. Nr. 28121, lēmums 14.01.2000., tiesnese Liāna Liepiņa</i>	

*Informācija par apgrūtinājumiem, kas attiecas uz īpaši aizsargājamām dabas teritorijām vai mikroliegumiem – pieejama dabas datu pārvaldības sistēmā OZOLS <http://ozols.daba.gov.lv>*

Informācijas prasītājs: Mārtiņš Reķis. Pieprasījums izdarīts 13.05.2019. 17:23:33.

Maksa par informāciju fiksēta Jūsu rēķinā.

Piezīme. Saskaņā ar Eiropas Parlamenta un Padomes 2016.gada 27.aprīļa Regulu Nr.2016/679 par fizisku personu aizsardzību attiecībā uz personas datu apstrādi un šādu datu brīvu apriti un ar ko atceļ Direktīvu 95/46/EK (Vispārīgā datu aizsardzības regula) katrs informācijas pieprasījums no datubāzes tiek reģistrēts.



**LATVIJAS REPUBLIKA**

Rīga

Indriķa iela 8b

Nekustamā īpašuma kadastra Nr.: 0100 054 2004

**ZEMES ROBEŽU PLĀNS**

Dokumenti, pēc kuriem noteiktas zemes gabala robežas:

LR Izglītības un Zinātnes ministrija 22/10/1999 Nr.1-17-663

Uzziņa valsts un pašvaldības īpašuma reģistrēšanai

Robežu plāns sastādīts pēc materiāliem, ko sniedzis

VZD Rīgas pilsētas nodaļas Mēmiēcības birojs

izpildītiem mērogā 1:500

Zemes kopplatība 1022 m<sup>2</sup>

Nekustamais īpašums reģistrēts Rīgas pilsētas

zemesgrāmatu nodaļas Rīgas pilsētas

zemesgrāmatā

2000 gada 14. janvāris

Nodaļuma (folijas) Nr. 22093

Zemesgrāmatu nodaļas tiesnesis:



**VALSTS ZEMES DIENESTS**

Lielrīgas reģionālā nodaļa

Ilmārs Račko

Rīgas pils. filiāles vadītājs(a)

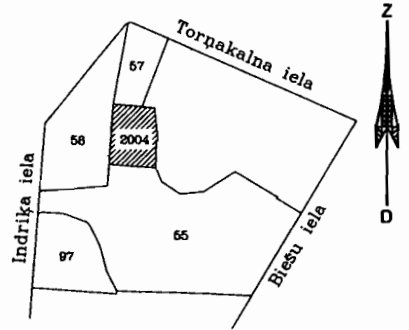
01/12/1999

ROBEŽPUNKTU KOORDINĀTAS  
LKS '92 KOORDINĀTU SISTĒMĀ

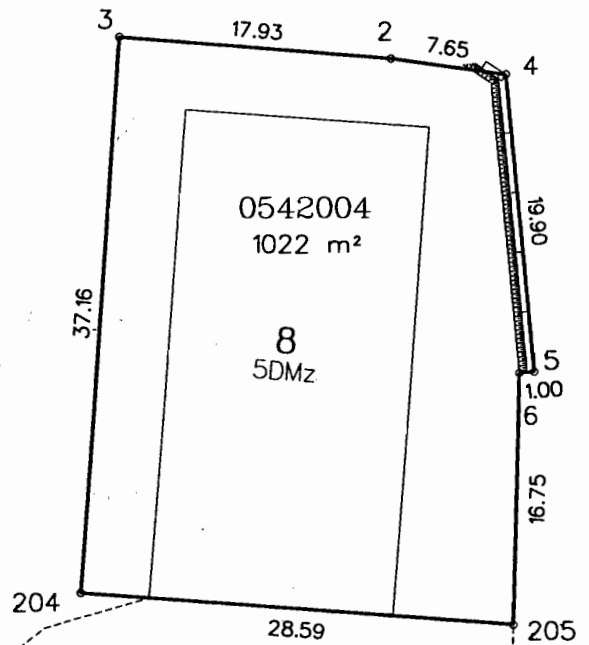
	X	Y
4	309341.36	505243.03
5	309321.56	505244.93
6	309321.46	505243.93
205	309304.72	505243.59
204	309306.80	505215.09
3	309343.86	505217.60
2	309342.42	505235.46

Mēroga koeficients - 0.999600

ZEMES GABALA  
IZVĒTOJUMS KVARTĀLĀ



Indriķa iela



*Arševs*  
14.05.99.



1:500

kods	pilsēta	grupa	grunts
	0100	054	2004

MĒRNICĪBAS BIROIS			
Rīgas pilsētas nodaļa			
Mēroga koeficients			
vadošais inženieris	L. Gavrilovs	<i>[Signature]</i>	13.05.1999
uzmērītājs	I. Čupāns-Zvirbulis	<i>[Signature]</i>	13.05.1999