



LATVIJAS REPUBLIKA

RĪGAS pilsēta

Nekustamā īpašuma Gaujas ielā 15


Nekustamā īpašuma kadastra Nr. 01000870149

ZEMES ROBEŽU PLĀNS

Robežas noteiktas atbilstoši Valst A/S "Valsts nekustamā īpašuma aģentūra" 2002.gada 16.septembra vēstulei Nr.03-1/12316..

Robežu plāns sastādīts pēc 2002. gada uzmērīšanas materiāliem mērogā 1:2000.

Zemes kopplatība ir 3.6854 ha (36854 kv.m)



KOPIJA PAREIZA
IeM VP Sekretariāta birojs

Rīgā, 200...g.



VALSTS ZEMES DIENESTS

Lielrīgas reģionālā nodaļa

IeM VP sekretariāta biroja
vecākā inspektore
V.Zolotarjova

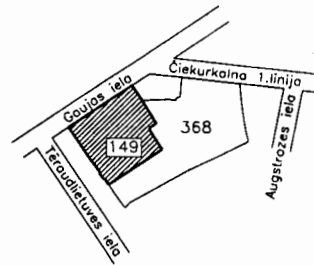
LA Valsts zemes dienests
Lielrīgas reģionālās nodaļas
Kadastra pārvaldes
Rīgas pilsētas biroja vadītāja v-ce

22-04-2006

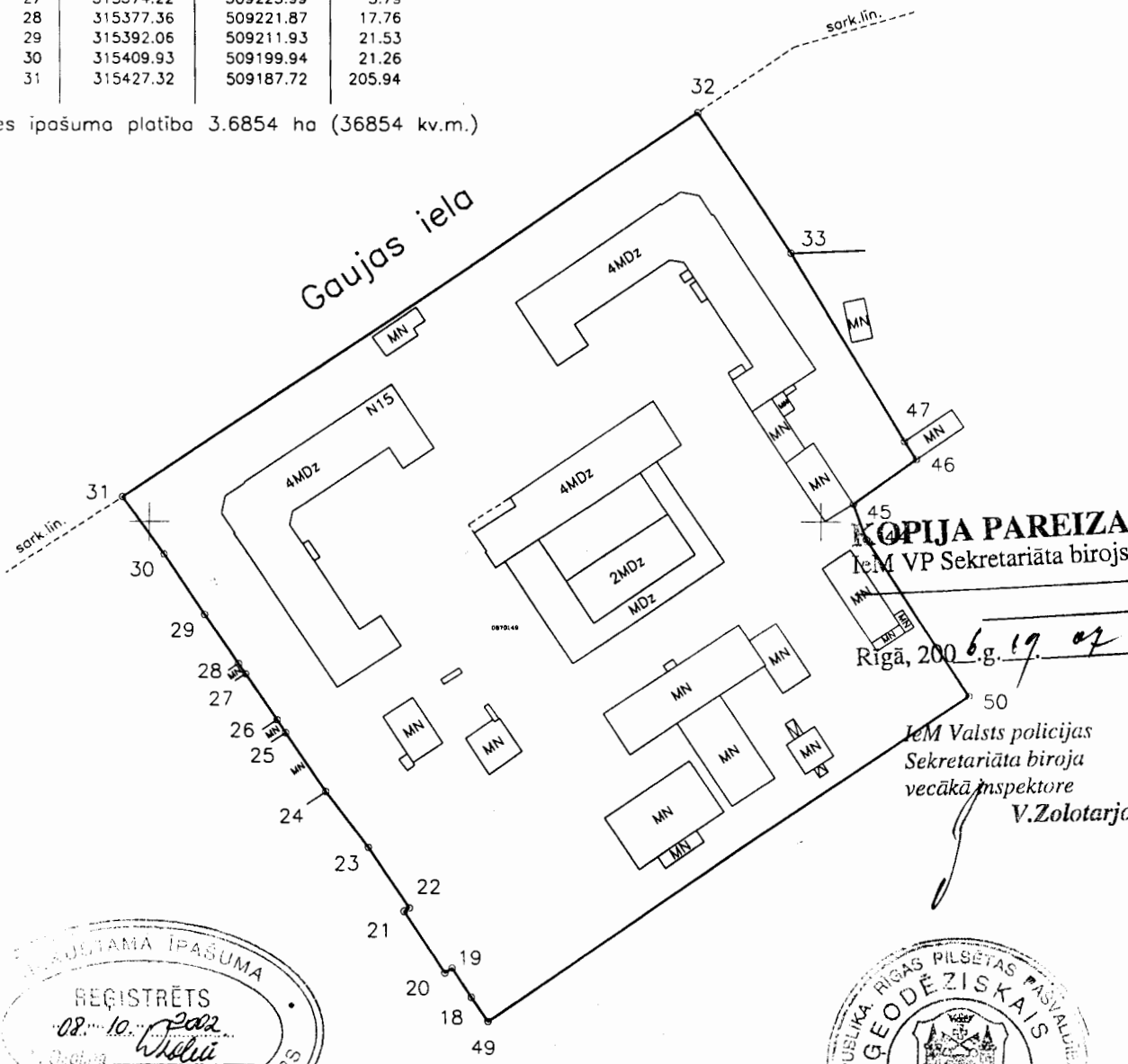
ROBEŽPUNKTU KOORDINĀTES
LKS92 TM KOORDINĀTU SISTĒMĀ
MĒROGA KOEFICIENS 0.999601

ZEMES GABALA
IZVIETOJUMS KVARTĀLĀ

	X	Y	Malu garumi
32	315541.54	509358.99	49.99
33	315500.06	509386.86	65.46
47	315443.96	509420.54	6.39
46	315438.61	509424.03	22.99
45	315425.29	509405.31	11.58
44	315414.38	509409.20	55.98
50	315367.45	509439.68	173.30
49	315270.90	509295.85	8.75
18	315278.08	509290.85	10.33
19	315286.68	509285.12	2.58
20	315285.26	509282.96	21.73
21	315303.31	509270.87	1.82
22	315304.32	509272.38	21.49
23	315322.08	509260.28	20.98
24	315338.87	509247.73	21.28
25	315356.47	509235.79	4.51
26	315360.24	509233.31	16.81
27	315374.22	509223.99	3.79
28	315377.36	509221.87	17.76
29	315392.06	509211.93	21.53
30	315409.93	509199.94	21.26
31	315427.32	509187.72	205.94



Zemes īpašuma platība 3.6854 ha (36854 kv.m.)



KOPIJA PAREIZA
IEM VP Sekretariāta birojs

Rīgā, 2006.g. 19. 07

IEM Valsts policijas
Sekretariāta biroja
vecākā inspektore
V.Zolotarjova



Mērogs 1:2000

RĪGAS ĢEODĒZISKAIS CENTRS