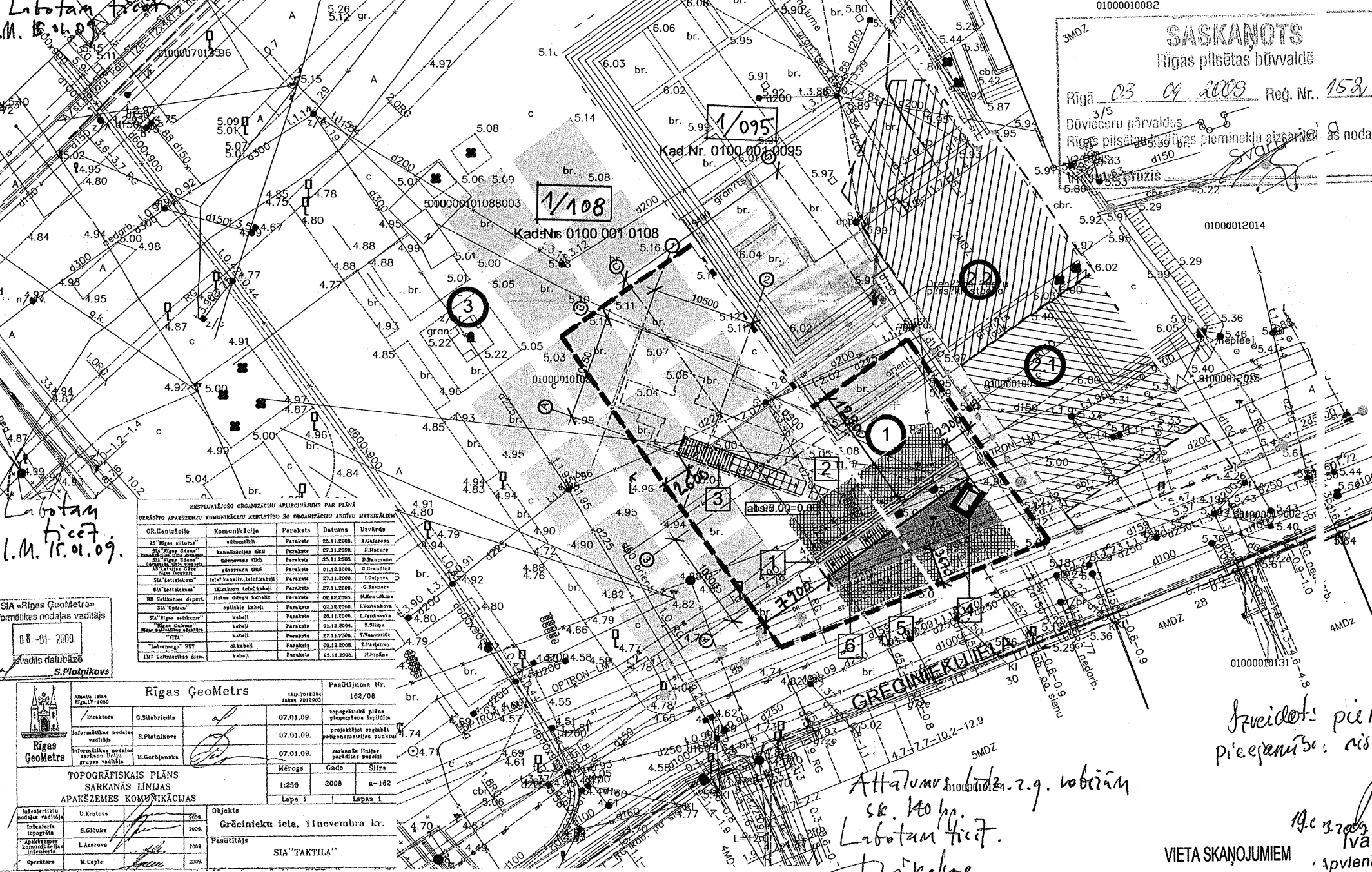


**PADOMJU OKUPĀCIJAS UPURU PIEMIŅAS MEMORIĀLS (POUPM)**  
Rīgā, Latviešu strēlnieku laukumā (kadastra Nr.0100 001 0095; 0100 001 0108 (Grēcinieku iela, 11.novembra krastmala, Kalkju iela, Rīga))

**PIEZĪME**  
1.LKS 92 koordinātu sistēma, mēroga koeficients 0.9999600.  
2.Baltijas augstumu sistēma. Par izejas augstumu izmantots PP Nr.7853 ar augstumu H=4.900, PP Nr.7556 ar H=3.004.  
3.Esošās pazemes komunikācijas uzlikas uz plāna no Rīgas GeoMetra materiāliem, papildinātas pēc ekspluatējošo organizāciju datiem.



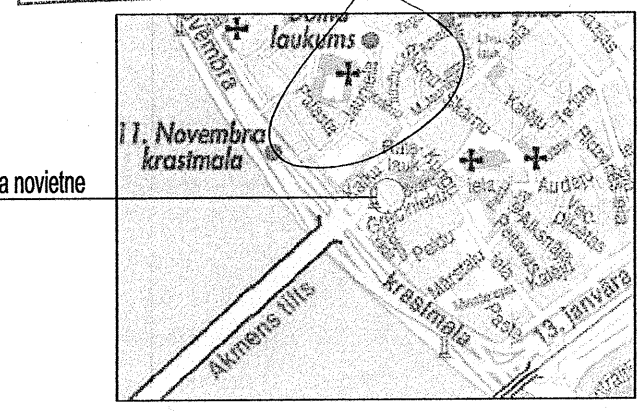
Grāmatas Nr.	Grāmatas nosaukums	Grāmatas veids	Grāmatas datums
01	Grēcinieku iela, 11. novembra kr.	Plānotais objekts	2008
02	SIA "TAKTILA"	Plānotais objekts	2008

**SASKAŅOTS**  
Rīgas pilsētas būvvaldē  
04.04.2009

Būvprojektu izvērtēšanas nodaļas vadītāja  
Arija Ozola

**SASKAŅOTS**  
Rīgas pilsētas būvvaldē  
Rīgā 03.04.2009. Reģ. Nr. 153

**SASKAŅOTS**  
Rīgas pilsētas būvvaldē  
07.04.2009



**TEHNISKI - EKONOMISKE RĀDĪTĀJI**

Nr.	APZĪMĒJUMS	NOSAUKUMS	m²
1	1	KOPĒJAIS OKUPĀCIJAS MEMORIĀLAM PIESAISĪTĀ ZEMES GABALA LAUKUMS	992.80 m²
2	2	OKUPĀCIJAS MEMORIĀLAM PIESAISĪTĀ ZEMES GABALA LAUKUMS UZ OKUPĀCIJAS MUZEJAM PIEKRIGTĀ VALSTS ZEMES IPĀŠUMA (Kad.Nr. 0100 001 0095)	302.70 m²
3	3	OKUPĀCIJAS MEMORIĀLAM PIESAISĪTĀ ZEMES GABALA LAUKUMS UZ RĪGAS PILSĒTĀ PIEKRIGTĀ IPĀŠUMA (Kad.Nr. 0100 001 0108)	690.10 m²
4	4	MEMORIĀLA VIRSZEMES APBŪVES LAUKUMS	140.50 m²
5	5	BRUČĒTS SEGUMS	682.27 m²
6	6	EKOBRUČIS	145.80 m²
7	7	APZALUMOJUMS	23.80 m²
8	8	MEMORIĀLA PAZEMES APBŪVES LAUKUMS	511.00 m²
9	9	MAKSIMĀLAIS AUGSTUMS (sarkanā siena)	10.00 m

**PIENĒMTIE APZĪMĒJUMI  
VISPĀRĪGĀ INFORMĀCIJA**

Nr. p.k.	APZĪMĒJUMS	SITUĀCIJAS SHĒMA	NOSAUKUMS	m²
1.	2.	3.	4.	
1.			Okupācijas Muzejam piekriktīgās Valsts zemes īpašumu robežas Kad.Nr. 0100 001 0095	2400.00 M2
2.	1/108		Rīgas Pilsētā piekriktīgās zemes īpašumu robežas Kad.Nr. 0100 001 0108	5864.00 M2
4.			SARKANĀ LĪNIJA	
5.	10		Padomju okupācijas memoriālam piesaisītais zemes gabals	992.80 M2
6.	1/095		TAI SKAITĀ uz Okupācijas Muzejam piekriktīgā Valsts zemes īpašuma atrodas	302.70 M2
7.	21		PLĀNOTĀ PIEBŪVE OKUPĀCIJAS MUZEJAM	kopā ~ 1327 M2
8.	22		PLĀNOTĀ REKONSTRUKCIJA OKUPĀCIJAS MUZEJAM	kopā ~ 1240 M2
9.	3		STRĒLNIEKU PIEMINEKLIS	
10.	X X		NOJAUCAMĀS ESOŠĀS KĀPNES	110 M²
11.			ATJAUNOTĀS/PĀRCELTĀS OKUPĀCIJAS MUZEJA KĀPNES	230 M²

**MEMORIĀLA APBŪVE**

Nr.	APZĪMĒJUMS	NOSAUKUMS	zemesgabals robežās	kopā
12.	1	SARKANĀ SIENA	18.2x0.9 = 16.4 m2 augstums 10.0 m	
13.	2	PIEMIŅAS OBJEKTS	4.8 m2 augstums 0.8 m	
14.	3	SEGTA IEEJAS KĀPNES UZ MEMORIĀLA PAZEMES DAĻU	27.7 m2 pārgēsuma h=1.3 m	
15.	4	LIFTS UZ MEMORIĀLA PAZEMES DAĻU	7.5 m2	
16.	5	PAUGSTINĀTS APJOMS	56.4 m2 augstums 1.1 m	
17.	6	ATKLĀTAS IZEJAS KĀPNES NO MEMORIĀLA PAZEMES DAĻAS	27.7 m2	
		<b>VIRSZEMES APBŪVES LAUKUMS KOPĀ</b>		140.5 m2

Nr.	APZĪMĒJUMS	NOSAUKUMS	zemesgabals robežās	kopā
18.		<b>PAZEMES APBŪVES LAUKUMS KOPĀ</b>		511.0 m2

**SEGUMI UN STĀDĪJUMI**

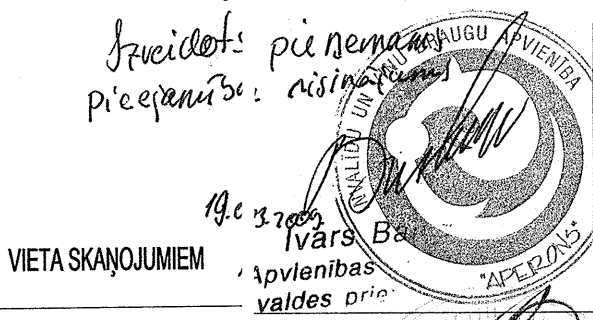
Nr.	APZĪMĒJUMS	NOSAUKUMS	zemesgabals robežās	kopā
19.		KOKI		
20.		ZEMI KRŪMI		
21.		ATJAUNOTS ESOŠAIS BRUČA SEGUMS	358.6 m2	918.4 m2
22.		ZĀLIENS	23.8 m2	138.4 m2
23.		EKOBRUČIS AR ZĀLĀJU	145.8 m2	145.8 m2
24.		SAGLABĀTAS ESOŠĀS VAI INTEGRĒTAS LIDZVERTĪGAS JAUNAS BETONA PLĀTNĒS	328.0 m2	716.0 m2

**AR DAĻAS VADĪTĀJA APLIECINĀJUMS**  
Šī būvprojekta AR daļas risinājumi atbilst Latvijas būvnormatīviem, kā arī citu normatīvo aktu prasībām.  
Ilze Mikelsone (vārds un uzvārds) Nr. 10-0967 (sertifikāta nr.)  
15.01.2009. (datums) Mikelsone (paraksts)

ARHITEKTE  
**ILZE MIKELSONE**  
Sert. Nr. 10-0967

**BŪVPROJEKTA VADĪTĀJA APLIECINĀJUMS**  
Šī būvprojekta risinājumi atbilst Latvijas būvnormatīviem, kā arī citu normatīvo aktu prasībām.  
Ilze Mikelsone (vārds un uzvārds) Nr. 10-0967 (sertifikāta nr.)  
15.01.2009. (datums) Mikelsone (paraksts)

ARHITEKTE  
**ILZE MIKELSONE**  
Sert. Nr. 10-0967



VIETA SKAŅOJUMIEM

Skanojums ar pasūtītāju VA ; "VNI"

Vides loceklis  
A.Šatolis

03.02.2009

ievērojot Vides departamenta  
27.10.2008, Nr. 10457  
2009. g. 15.01.09.

15.01.09.

**GRAFISKĀS DAĻAS RASĒJUMU SARAKSTS**

VIZUALIZĀCIJA, MAKETA 1:50 FOTO FIKSĀCIJA

**ĢP RASĒJUMU SARAKSTS**

ĢP-0	VISPĀRĪGIE RĀDĪTĀJI UN SITUĀCIJAS PLĀNS
GP-1	ĢENERĀLPLĀNS AR TERITORIJAS IEBĒKĀRTOJUMA, SEGUMU UN APSTĀDĪJUMU PLĀNU
GP-2	ĢENERĀLPLĀNS AR SAVIETOTIEM INŽENIERĒKLIEM

**INŽENIERDAĻU RASĒJUMU SARAKSTS**

DOP-1	VISPĀRĪGIE NORĀDĪJUMI
DOP-2	BŪVDARBU ORGANIZĒŠANAS PLĀNS Būvniecības 1. kārtā - 1. etaps - 1. posms
DOP-3	BŪVDARBU ORGANIZĒŠANAS PLĀNS Būvniecības 1. kārtā - 1. etaps - 2. posms
DOP-4	BŪVDARBU ORGANIZĒŠANAS PLĀNS Būvniecības 2. kārtā - 2. etaps - 1.2. posms

UKT-1 ĢENERĀLPLĀNS AR ŪKT INŽENIERĒKLIEM

ELT-1 ĢENERĀLPLĀNS AR ELT INŽENIERĒKLIEM

**AR RASĒJUMU SARAKSTS**

AR-1	PAGRABA STĀVA PLĀNS M 1:200
AR-2	1. STĀVA PLĀNS M 1:200
AR-3	GRIEZUMI A-A, B-B M 1:200
AR-4	GRIEZUMS C-C, D-D M 1:200
AR-5	FASĀDES NOTINĪMUS ASIS I-4 M 1:200
AR-6	FASĀŽU NOTINĪMUS ASIS D-A un A-D M 1:200

**GRAFISKĀ DAĻA / MĀKSĻA**

	MEMORIĀLA UZRĀKSTU DIZAINU SKICES
	SIENAS PANNO RELJEFA SKICES
	AUDIO INTERAKTĪVITĀTES RISINĀJUMS, APRAKSTS
	VIDES OBJEKTA Apgaismojuma priekšlikums

**IZMANTOTIE NORMATĪVI UN DOKUMENTI:**

- Plānošanas un arhitektūras uzdevums Nr.2-DA-08-2572-nd, Rīga, 03.04.2007;
- SIA „Rīgas ūdens” tehniskie noteikumi Nr. R1-5.2.14/6134, no 21.10.2008;
- AS „Rīgas siltums” tehniskie noteikumi, Nr. 961, no 27.10.2009;
- RPA „Rīgas gaisma” tehniskie noteikumi, Nr.107/08, no 27.10.2009;
- SIA „Citrus solutions” Nr. CS.7-21/1071, no 22.09.2008;
- Sabiedrības veselības aģentūras īpašie noteikumi, Nr.26.5-11/2581, no 27.10.2008;
- Rīgas domes Vides departamenta tehniskie noteikumi, Nr.4.2-4/DVAP-08-1045iz, no 27.10.2008;
- A/S „Rīgas radiotranslācija”, Nr. 2038, no 15.09.2008;
- Rīgas domes Satiksmes departamenta tehniskie noteikumi, Nr. DS-08-2716-nd, no 11.11.2008;
- Valsts Kultūras pieminekļu aizsardzības inspekcija - īpašie noteikumi, Nr. 3677, no 24.10.2008;
- VAS „Latvenergo” sadales tīkls, Nr. 117642089, no 03.04.2009;
- VUGD, Rīgas reģiona pārvalde, Tehniskie noteikumi Nr.22/8-182-01,Rīga, 08.01.2009;
- SIA „Rīgas satiksme” tehniskie noteikumi Nr. KOR-IZEJ-JP/2009/65 no 09.01.2009
- Ģeotehnisko izpēti darbu pārskats
- Inženiertopogrāfiskais plāns ar pazemes komunikācijām

**BK INŽENIERDAĻU RASĒJUMU SARAKSTS**

BK-1; BK-2; BK-3; BK-4
EL-1 Elektroapgāde, Visp.rādītāji
EL-PL-1 Pagarbt. el. magistralu tīkls plāns
AVK-V-100 VENTILĀCIJAS SHĒMA

**SASKAŅOTS**  
Rīgas pilsētas būvvaldē  
09.07.2009

**SASKAŅOTS**  
Rīgas pilsētas būvvaldē  
25.03.2009

**SASKAŅOTS**  
Rīgas pilsētas būvvaldē  
03.03.2009

**SASKAŅOTS**  
Rīgas pilsētas būvvaldē  
04.02.09

**SASKAŅOTS**  
Rīgas pilsētas būvvaldē  
03.03.2009

**SASKAŅOTS**  
Rīgas pilsētas būvvaldē  
03.03.2009

**SASKAŅOTS**  
Rīgas pilsētas būvvaldē  
03.03.2009

**SASKAŅOTS**  
Rīgas pašvaldības aģentūras RĪGAS PIEMINEKĻU AĢENTŪRA  
04.02.09

Darbus veikt, neslēdzot  
sabiedriskā transporta kustību.

Saskaņot darbu  
veikšanas projektu